
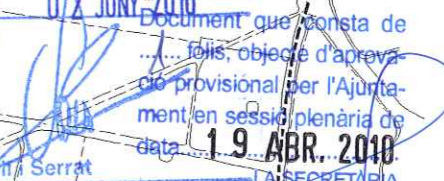


 Generalitat de Catalunya
 Departament de Política Territorial
 i Obres Públiques
 Direcció General d'Urbanisme



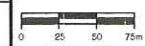

 Ajuntament de SALT

Aprobada definitivament per la
 Territorial d'Urbanisme de Girona en
 sessió de sessió 07 JUNY 2010
 La secretària

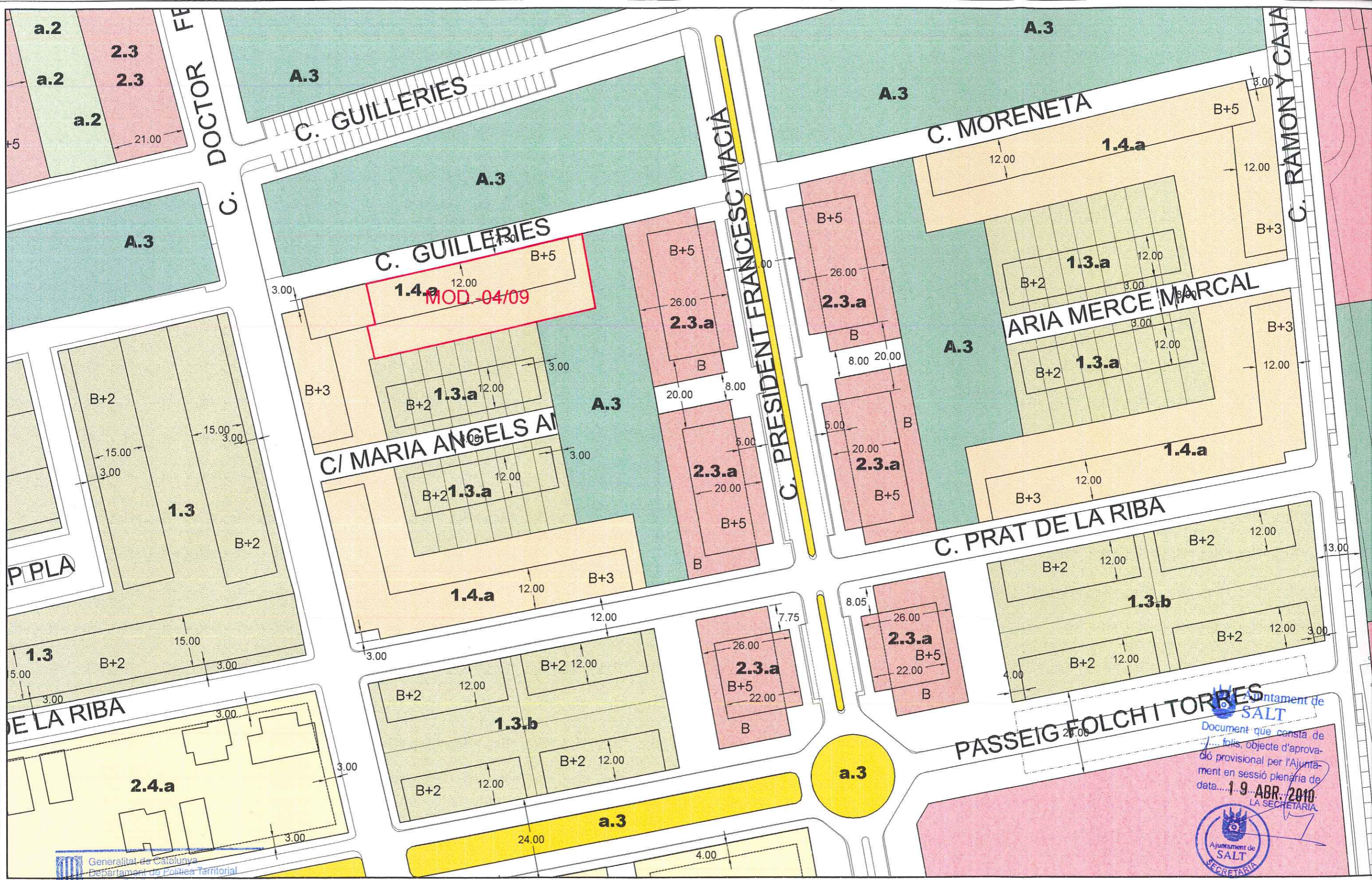
Document que consta de
 ... folis, objecte d'aprovació
 provisional per l'Ajunta-
 ment en sessió plenària de
 data 19 ABR. 2010
 LA SECRETÀRIA

Sònia Botardí Serrat



 Ajuntament de SALT
 SECRETARIA

	
 Ajuntament de Salt	
1.1 MODIFICACIÓ DEL PLA GENERAL D'ORDENACIO URBANA	
DATA: ABRIL 2010 Servei tècnic municipal	ESCALA: 1/5.000 
SITUACIÓ MODIFICACIÓ	

	
 Ajuntament de Salt	
1.1 MODIFICACIÓ DEL PLA GENERAL D'ORDENACIO URBANA	
DATA: ABRIL 2010 Servei tècnic municipal	ESCALA: 1/5.000 
SITUACIÓ MODIFICACIÓ	



Generalitat de Catalunya
 Departament de Política Territorial
 i Obres Públiques
 Direcció General d'Urbanisme

Aprovat definitivament per la Comissió
 Territorial d'Urbanisme de Girona en la
 sessió de data **02 JUNY 2010**

La secretària

Sònia Bofarull i Sevàt

Ajuntament de SALT
 Document que consta de
 ... folis, objecte d'aprova-
 ció provisional per l'Ajunta-
 ment en sessió plenària de
 data... **19 ABR. 2010**
 LA SECRETÀRIA



Ajuntament de Salt

1.2

MODIFICACIÓ DEL
 PLA GENERAL D'ORDENACIÓ URBANA

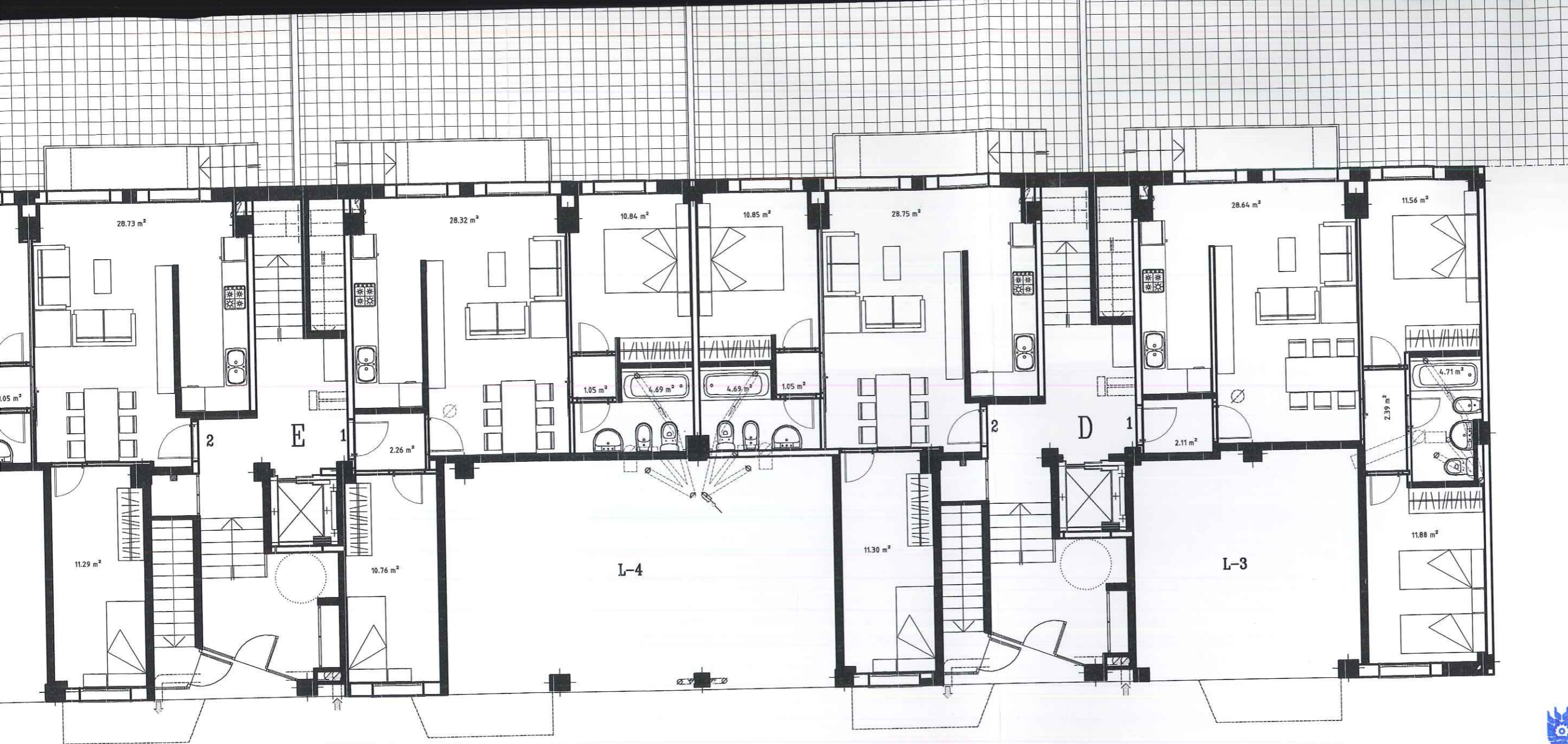
DATA: ABRIL 2010

ESCALA: 1/1.000

Serveis tècnics municipals

0 25 50 75m

EMPLAÇAMENT MODIFICACIÓ



SUPERFÍCIES CONSTRUÏDES

HABITATGE	D-1	70.64 M2.
HABITATGE	D-2	64.41 M2.
HABITATGE	E-1	65.76 M2.
HABITATGE	E-2	64.92 M2.
HABITATGE	F-1	66.27 M2.
HABITATGE	F-2	83.30 M2.
LOCAL	3	29.63 M2.
LOCAL	4	51.62 M2.
LOCAL	5	52.52 M2.
LOCAL	6	37.21 M2.



Generalitat de Catalunya
 Departament de Política Territorial
 i Obres Públiques
 Direcció General d'Urbanisme
 Aprovat definitivament per la Comissió
 Territorial d'Urbanisme de Girona en la
 sessió de data 02 JUNY 2010
 La secretària

Sònia Bofarull i Serrat



Document que consta de
 ... folis, objecte d'aprovació
 provisional per l'Ajunta
 ment en sessió plenària de
 data... 19 ABR 2010
 LA SECRETÀRIA



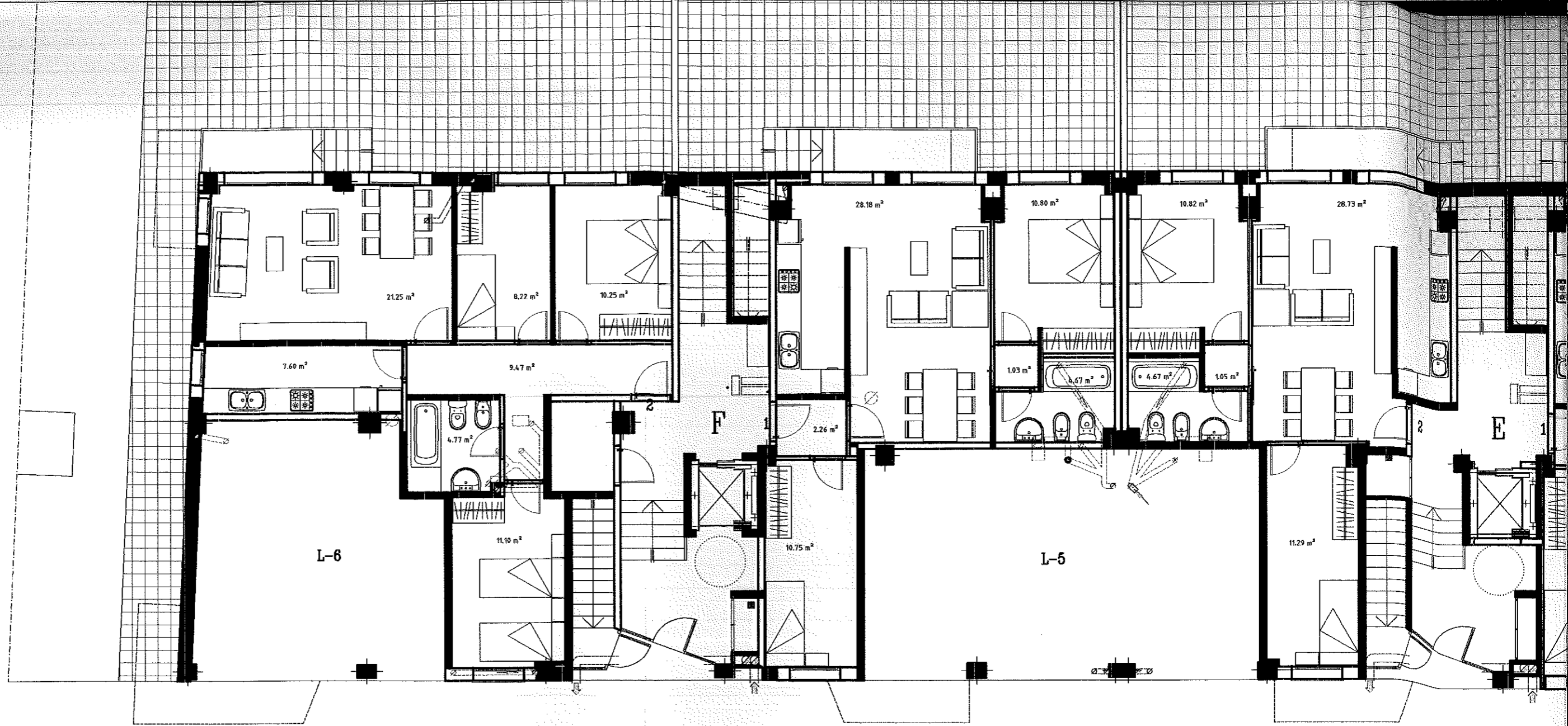
DATA: ABRIL 2010

Ajuntament de Salt 
 MODIFICACIÓ 04/09
 PLA GENERAL D'ORDENACIÓ URBANA

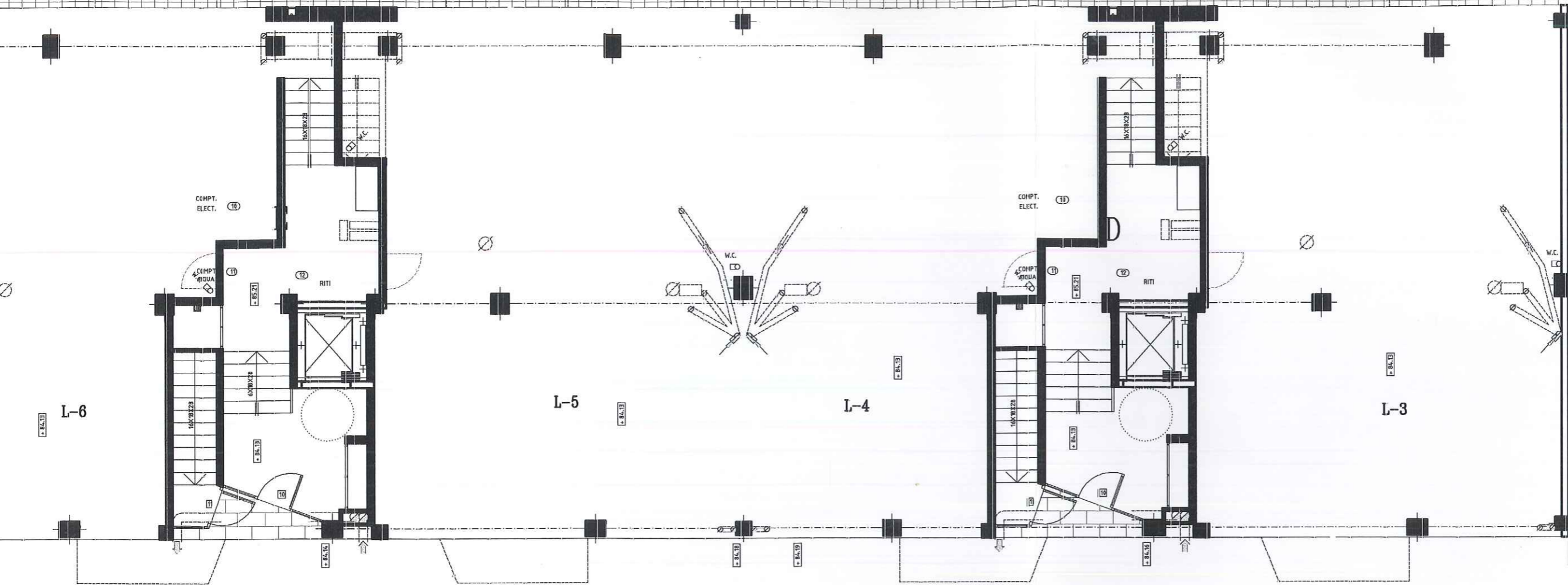
c/ GUILLERIES 62-64-66 - NOVA PROPOSTA

ESCALA: 1/100





SUPERFICIE
 HABITATGE
 HABITATGE
 HABITATGE
 HABITATGE
 HABITATGE
 HABITATGE
 LOCAL 3
 LOCAL 4
 LOCAL 5
 LOCAL 6



SUPERFÍCIES CONSTRUÏDES

LOCAL-3	109.08 m2.	
LOCAL-4	78.06 "	
LOCAL-5	108.08 "	= 600.78 m2 - Comercial
LOCAL-6	79.02 "	
LOCAL-7	108.42 "	
LOCAL-8	118.02 "	
VEST. VIVENDES -D-	32.17 "	= 97.99 m2 - Vivenda
VEST. VIVENDES -E-	32.17 "	
VEST. VIVENDES -F-	33.65 "	
× ESCALA PARKING -D-	5.03 "	= 15.09 m2 -Parking *
× ESCALA PARKING -E-	5.03 "	
× ESCALA PARKING -F-	5.03 "	

SUP. CONST. EN PLANTA 713.86 m2.

(* = Superfícies a repartir a l'aparcament).




 Generalitat de Catalunya
 Departament de Política Territorial i Obres Públiques
 Direcció General d'Urbanisme
 Aprobat definitivament per la Comissió Territorial d'Urbanisme de Girona en la sessió de data 02 JUNY 2010
 La secretària

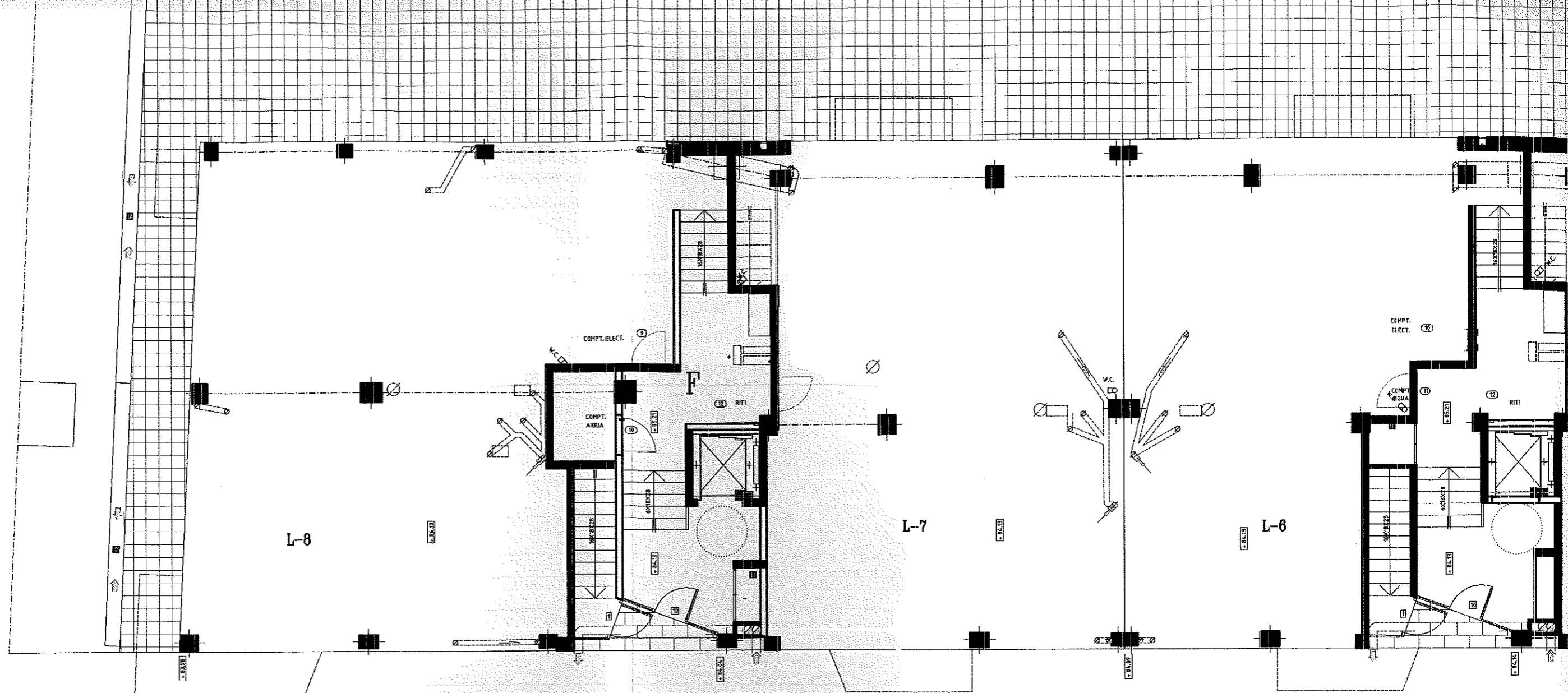
 Sònia Bofarull i Serrat

Ajuntament de SALT

Document que consta de ... folis, objecte d'aprovació provisional per l'Ajuntament en sessió plenària de data 1.9 ABR. 2010
 LA SECRETÀRIA.



		Ajuntament de Salt 
		MODIFICACIÓ 04/09 PLA GENERAL D'ORDENACIÓ URBANA c/ GUILLERIES 62-64-66 - DISTRIBUCIÓ ACTUAL ESCALA: 1/100 



SUPERFICIES CONST

LOCAL-3	109
LOCAL-4	78
LOCAL-5	100
LOCAL-6	79
LOCAL-7	100
LOCAL-8	118
VEST. VIVENDES -D-	3
VEST. VIVENDES -E-	3
VEST. VIVENDES -F-	3
* ESCALA PARKING -D-	5
* ESCALA PARKING -E-	5
* ESCALA PARKING -F-	5

SUP. CO
EN PLA

(* = Sup